

AFLUENTE RILES (AR_VA4)

FE.11VA4-SW

FE.11VA4-SW

\dot{V} ① Δ	0.00 m ³ /h
Σ ① Δ	114596.25 m ³
\dot{m} ① Δ	0.00 t/h
Σ ② Δ	114596.25 t



9 nov. 2019 09:57:11
19S 6272029 394903
Altitude:2495.0m
planta tratamiento de agua VA4

FE.11VA4-SW

FE.11VA4-SW

U ① ▲

0.00 m³/h

Σ ① ▲

114596.25 m³

m ① ▲

0.00 t/h

Σ ② ▲

114596.25 t







9 nov. 2019 22:03:55
19S 6272034 394905

Camino Embalse El Yeso
San José de Maipo, Cordillera
Chile

Altitude:2501.0m
planta tratamiento de agua VA4

FE.24VA4-SW

FE.24VA4-SW

Q (1) 	0.00 m³/h
Σ (1) 	8066.18 m³
m (1) 	0.00 t/h
Σ (2) 	8066.18 t



9 nov. 2019 09:55:39
19S 6272055 394973

Efluente Descarga RIL Chile
Altitude: 2515.0m

planta tratamiento de agua VA4

FE.24VA4-SW

FE.24VA4-SW

\dot{V} ① Δ

0.00 m³/h

Σ ① Δ

8066.18 m³

\dot{m} ① Δ

0.00 t/h

Σ ② Δ

8066.18 t



ente Descarga PIL (ED)

9 nov. 2019 22:02:08
19S 6272061 394965

22569 Camino Embalse El Yeso
San José de Maipo, Cordillera
Chile

Altitude:2488.0m

planta tratamiento de agua VA4

AFLUENTE RILES (AR_VA4)

FE.11VA4-SW

FE.11VA4-SW

\dot{V} ① Δ	0.00 m ³ /h
Σ ① Δ	114596.25 m ³
\dot{m} ① Δ	0.00 t/h
Σ ② Δ	114596.25 t



10 nov. 2019 09:53:59

19S 6272014 394907

22577 Camino Embalse El Yeso

San José de Maipo, Cordillera
Chile


Altitude:2508.0m

planta tratamiento de agua VA4

FE.24VA4-SW

FE.24VA4-SW

\dot{V} ① Δ	0.00 m ³ /h
Σ ① Δ	8066.18 m ³
\dot{m} ① Δ	0.00 t/h
Σ ② Δ	8066.18 t



10 nov. 2019 09:51:37
19S 6272061 394967

Efluente Descarga RIL (EDRW)

San José de Maipo, Cordillera
Chile
Altitude: 2502.0m
planta tratamiento de agua VA4